





Ik kom voorbij een gemaaid graanveld waar een kolonie ganzen is geland. Ik ken de soort niet maar ik vermoed dat er meer dan honderd ganzen zijn die hier even pauzeren.







Het kasteel van Meerloo verkeert in goede staat van onderhoud en ziet er met zijn oude vensters goed uit.. Volgens de overlevering zou het kasteel tijdens de Tachtigjarige Oorlog grotendeels door brand zijn verwoest. Het Pieterpad loopt door de poort.





De oorspronkelijke Sint Johannes de Doperkerk van Meerlo ontstond in het jaar 1500 Deze kerk werd rond 1934 vervangen. Tijdens de oorlog had ook deze kerk veel te lijden van de oorlogsschade. In 1947 werd de kerk hersteld, en kreeg een roosvenster. In 1954 werd de toren herbouwd. De uit 1493 stammende luidklok werd toen opnieuw opgehangen in de toren.







In Grubbenvorst dien ik terug een pontje te nemen. In de tweede helft van de 19e eeuw begint in Grubbenvorst de ontginning van de heidevelden. Deze ontginning komt vooral in 1900 goed op gang als de kunstmest op de markt komt.





Ik eindig vandaag in Venlo. Normaal gezien zou er een camping zijn juist voor de stad maar als ik ter plaatse kom verneem ik dat deze camping niet meer bestaat. Ik zoek dan maar een pensionnetje op voor één nacht.


Zaterdag 8 september 2012

- Van : Venlo
- Naar : Swalmen
- Afstand : 26 km
- Duur : 6 uur



Voor ik vertrek neem ik nog een foto van een mooi hoekje van Anja haar tuin. Anja zelf wilt niet op de foto.







Ondanks het zaterdag en mooi weer is kom ik nauwelijks andere wandelaars tegen. Het is dan ook volop genieten van de stilte en van de natuur.







Ik loop nu vooral op de grens Nederland-Duitsland, nu eens op Nederlands grondgebied en even later alweer op Duits grondgebied.



Op dit deel van het Pieterpad staan regelmatig banken. Maar soms, zoals hier, is men wat creatiever aan het werk geweest om de wandelaar een rustplaats aan te bieden.







Ik kom in Swalmen dat zijn naam te danken heeft aan de gelijknamige rivier de Swalm. De Swalm is 45 km lang en mondt uit in de Maas.







Jan Janssens, gewezen bouwvakker, heeft in zijn tuin zijn eigen miniatuurwereld bij elkaar gemetseld. Met piepkleine, zelfgebakken steentjes liet hij halfmanshoge gebouwtjes verrijzen. Zijn architectonisch vernuft gebruikte hij om futuristische bolwoningen, Thunderbird-villa's, landelijke watermolens enz. te bedenken en daarna uit te voeren.






Ik overnacht op de camping van Swalmen. Ik doe er mijne was en mijne plas en ga nadien in een plaatselijk restaurantje wat eten.

Zondag 9 september 2012

- Van : Swalmen
- Naar : Echt
- Afstand : 35 km
- Duur : 9 uur




Vandaag worden er temperaturen voorspeld van om en bij de 30°C en dat is niet echt mijn ding. Ik vertrek dan ook bij zonsopgang in de hoop dat ik de ergste warmte wat kan vermijden. Ik zie dat ik niet alleen vroeg op pad ben. In de lucht zie ik immers al een luchtballon.



Swalmen bezit een uitgestrekt bosgebied, dat over de grens aansluit op het Brüggener en Elmpterwald. Het is een voortreffelijke omgeving om te wandelen en te fietsen. Het beekdal van de fraai meanderende Swalm geniet de laatste decennia ook nationaal een toenemende belangstelling.



Kasteel Hillenraad is een vierkante waterburcht uit de 14e eeuw. Het kasteel ligt in een landgoed niet ver van het kerkdorp Boukoul. Het is even statig als sierlijk, zeer harmonisch uitgevoerd met vier hoektorens en door een gracht omgeven. De toegangsweg naar Hillenraad leidt over een brug met vier bogen naar de voorburcht. Deze is gebouwd rond een ruim voorplein en bestaat uit drie vleugels. Het kasteel is niet voor publiek toegankelijk.



Het kasteel wordt voor het eerst genoemd op 28 juni 1380, in een verklaring waarbij twee mannen beloofden dat zij hun schulden aan Didderic van Oest zouden terug betalen met het kasteel als onderpand.



De kerk werd in 1935 naar ontwerp van Joseph Franssen gebouwd. In 1945, een paar dagen voor de bevrijding van Boukoul, werd de toren opgeblazen. De kerk werd in 1946-1947 in de oude toestand hersteld. De kerk heet H. Theresia







Ik plaats mijn tent op de camping in Echt. Het dorp zelf is te voet nagenoeg niet te bereiken, met de wagen is het 10'. Er is een winkeltje op de camping maar deze is dicht en men wil het winkeltje niet open doen. Er is ook geen drankautomaat. Brood kan men er ook niet verkrijgen maar er is wel een mooi zwembad (alsof ik daar iets mee ben). Het is tevens de duurste camping van het gehele Pieterpad. De camping kan ik dus zeker niet aanraden voor trekkers.

Maandag 10 september 2012

- Van : Echt
- Naar : Puth
- Afstand : 26 km
- Duur : 9 uur





Sittard is een van de oudste plaatsen in Nederland en de op een na oudste stad van Limburg. Ondanks het vroege uur zie ik toch al wat geslenter in het dorp. Ik doe er ook meteen mijn inkopen. Op dit plein werden er filmopnames gemaakt voor het romantische oorlogsdrama *Betrayed* en in 1985 zijn er opnames gemaakt voor de Nederlandse film *Flodder* in de wijk Kollenberg.





De Heilige Rosa zou in 1671 Sittard van de zwarte pest hebben bevrijd en is de beschermheilige van de stad waar ook een processie en een kermis inclusief festival naar haar genoemd zijn. Ook is Rosa de patrones van tuinmannen en bloemisten. Haar hulp wordt ook ingeroepen tegen familieruzies en bij verwondingen.



Naast de kapel hangt er een bordje met informatie over de korenwolf of de Europese hamster, veldhamster of zwartbuikhamster. Hij komt vooral voor in graslanden, velden, steppen en akkers. De soort heeft een voorkeur voor lössgrond, en komt niet hoger voor dan 500 meter.



Ik heb op het tweede knopje gedrukt en het werkt echt. Reeds na 500 meter heb ik mijn steunzolen kunnen weggooien!